

MIEJSCOWY PLAN ZAGOSPODAROWANIA PRZESTRZENNEGO DLA OBSZARÓW POŁOŻONYCH W GMINIE MOKRSKO





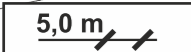
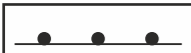

ZAŁĄCZNIK DO UCHWAŁY NR RADY GMINY MOKRSKO Z DNIA

SKALA 1:1000






ARKUSZ NR 4

LEGENDA

-  GRANICA OBSZARU OBJĘTEGO PLANEM MIEJSCOWYM
-  LINIA ROZGRANICZAJĄCA TERENY O RÓŻNYM PRZEZNACZENIU LUB RÓŻNYCH ZASADACH ZAGOSPODAROWANIA
-  NIEPRZEKRACZALNA LINIA ZABUDOWY
-  TEREN FARMY FOTOWOLTAICZNEJ
-  LINIA WYMIAROWA
-  GRANICA GRANICA TERENU ROZMIESZCZENIA URZĄDZEŃ WYTWARZAJĄCYCH ENERGIĘ Z ODNAWIALNYCH ŹRÓDEŁ ENERGII O MOCY PRZEKRACZAJĄCEJ 100 kW POKRYWAJĄCA SIĘ Z GRANICĄ STREFY OCHRONNEJ ZWIĄZANEJ Z OGRANICZENIAMI W ZABUDOWIE, ZAGOSPODAROWANIU I UŻYTKOWANIU TERENU ORAZ WYSTĘPOWANIEM ZNACZĄCEGO ODDZIAŁYWANIA TYCH URZĄDZEŃ NA ŚRODOWISKO
-  GRANICA GRUNTÓW ZMELIOROWANYCH

WYRYS ZE STUDYUM UWARUNKOWAŃ I KIERUNKÓW ZAGOSPODAROWANIA PRZESTRZENNEGO GMINY MOKRSKO



| Oznaczenie obszaru | Funkcja podstawowa | Funkcja towarzysząca lub uzupełniająca |
|--|--|--|
|  | 1. Tereny zabudowy produkcyjnej, składów i magazynów | 1. Tereny urządzeń i obiektów zaopatrzenia w wodę i energię elektryczną oraz gospodarki ściekowej 2. Tereny obsługi komunikacji |
|  | OBSZAR ROZMIESZCZENIA OGNIW FOTOWOLTAICZNYCH O MOCY PRZEKRACZAJĄCEJ 100 kW | |
|  | GRANICA STREFY OCHRONNEJ ZWIĄZANEJ Z OGRANICZENIAMI W ZABUDOWIE ORAZ ZAGOSPODAROWANIU I UŻYTKOWANIU TERENU | |

