

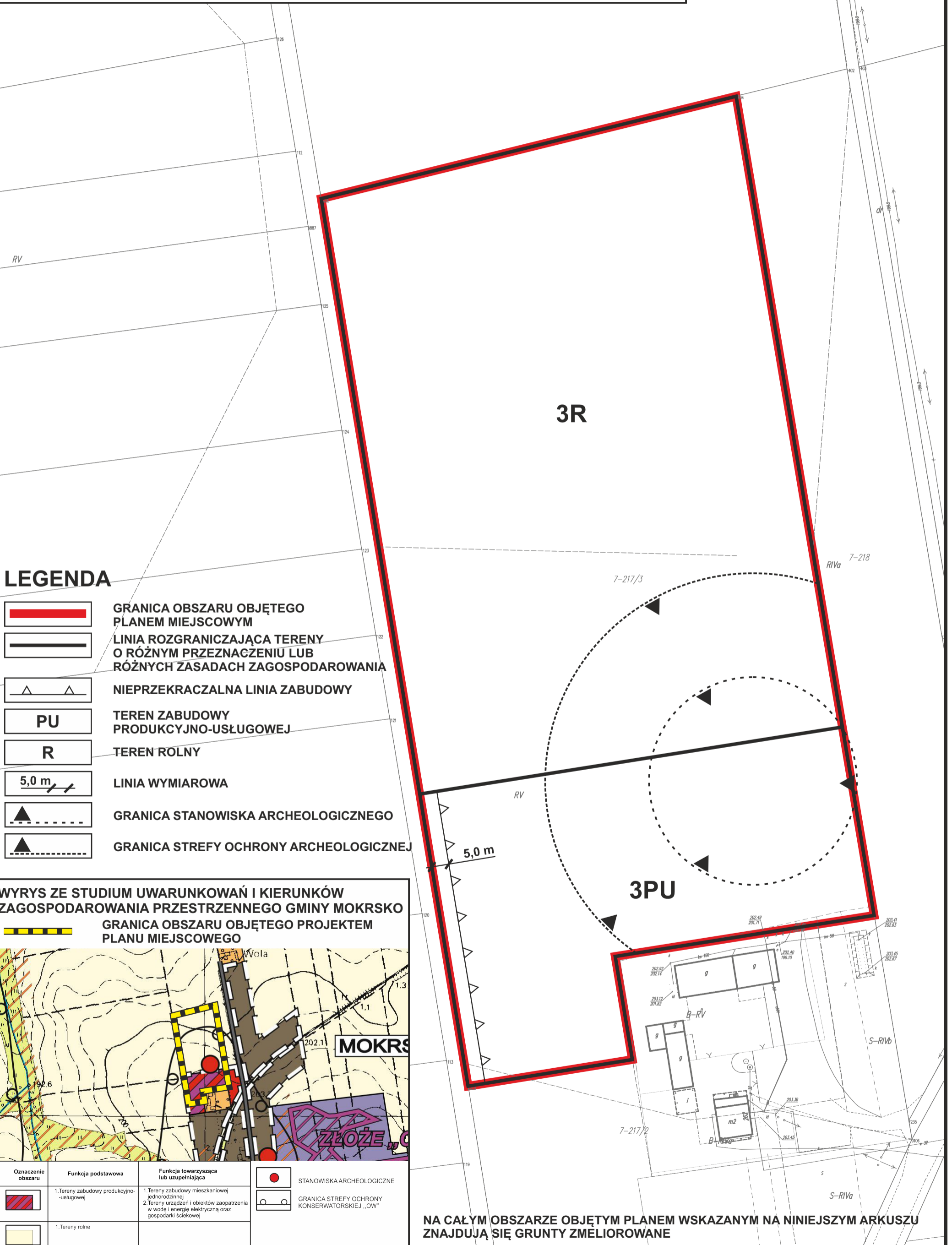
MIEJSCOWY PLAN ZAGOSPODAROWANIA PRZESTRZENNEGO DLA OBSZARÓW POŁOŻONYCH W GMINIE MOKRSKO

ZAŁĄCZNIK DO UCHWAŁY NR RADY GMINY MOKRSKO Z DNIA

SKALA 1:1000



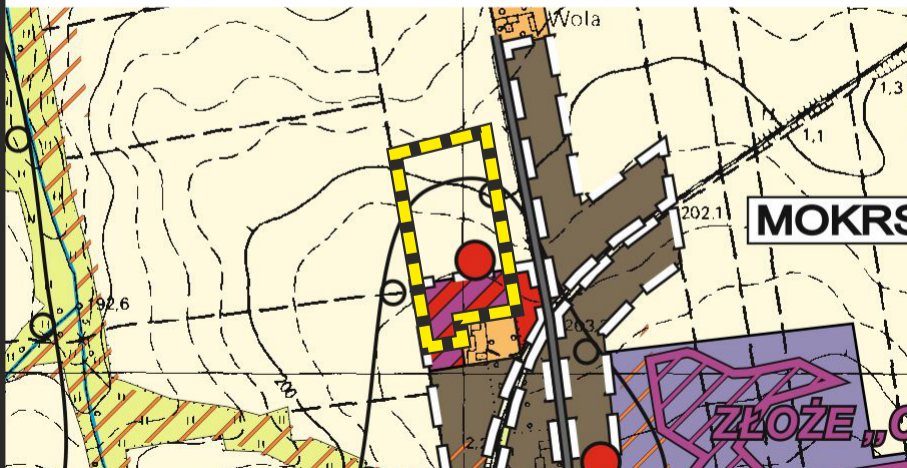
ARKUSZ NR 3







LEGENDA

-  GRANICA OBSZARU OBJĘTEGO PLANEM MIEJSCOWYM
-  LINIA ROZGRANICZAJĄCA TERENY O RÓŻNYM PRZEZNACZENIU LUB RÓŻNYCH ZASADACH ZAGOSPODAROWANIA
-  NIEPRZEKRACZALNA LINIA ZABUDOWY
-  TEREN ZABUDOWY PRODUKCYJNO-USŁUGOWEJ
-  TEREN ROLNY
-  LINIA WYMIAROWA
-  GRANICA STANOWISKA ARCHEOLOGICZNEGO
-  GRANICA STREFY OCHRONY ARCHEOLOGICZNEJ

WYRYS ZE STUDIUM UWARUNKOWAŃ I KIERUNKÓW ZAGOSPODAROWANIA PRZESTRZENNEGO GMINY MOKRSKO GRANICA OBSZARU OBJĘTEGO PROJEKTEM PLANU MIEJSCOWEGO



Oznaczenie obszaru	Funkcja podstawowa	Funkcja towarzysząca lub uzupełniająca	
	1. Tereny zabudowy produkcyjno-usługowej	1. Tereny zabudowy mieszkaniowej jednorodzinnej 2. Tereny urządzeń i obiektów zaopatrzenia w wodę i energię elektryczną oraz gospodarki ściekowej	 STANOWISKA ARCHEOLOGICZNE
	1. Tereny rolne		 GRANICA STREFY OCHRONY KONSERWATORSKIEJ „OW”

NA CAŁYM OBSZARZE OBJĘTYM PLANEM WSKAZANYM NA NINIEJSZYM ARKUSZU ZNAJDUJĄ SIĘ GRUNTY ZMELIOROWANE