

MIEJSCOWY PLAN ZAGOSPODAROWANIA PRZESTRZENNEGO DLA OBSZARÓW POŁOŻONYCH W GMINIE MOKRSKO







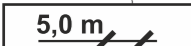

ZAŁĄCZNIK DO UCHWAŁY NR RADY GMINY MOKRSKO Z DNIA

SKALA 1:1000




ARKUSZ NR 2




LEGENDA

-  GRANICA OBSZARU OBJĘTEGO PLANEM MIEJSCOWYM
-  LINIA ROZGRANICZAJĄCA TERENY O RÓŻNYM PRZEZNACZENIU LUB RÓŻNYCH ZAŚADACH ZAGOSPODAROWANIA
-  NIEPRZEKRACZALNA LINIA ZABUDOWY
-  TEREN FARMY FOTOWOLTAICZNEJ
-  TEREN INFRASTRUKTURY TECHNICZNEJ - TELEKOMUNIKACJA
-  TEREN DROGI PUBLICZNEJ ZBIORCZEJ
-  LINIA WYMIAROWA
-  GRANICA TERENU ROZMIESZCZENIA URZĄDZEŃ WYTWARZAJĄCYCH ENERGIĘ Z ODNAWIALNYCH ŹRÓDEŁ ENERGII O MOCY PRZEKRACZAJĄCEJ 100 kW POKRYWAJĄCA SIĘ Z GRANICĄ STREFY OCHRONNEJ ZWIĄZANEJ Z OGRANICZENIAMI W ZABUDOWIE, ZAGOSPODAROWANIU I UŻYTKOWANIU TERENU ORAZ WYSTĘPOWANIEM ZNA CZĄCEGO ODDZIAŁYWANIA TYCH URZĄDZEŃ NA ŚRODOWISKO

WYRYS ZE STUDIUM UWARUNKOWAŃ I KIERUNKÓW ZAGOSPODAROWANIA PRZESTRZENNEGO GMINY MOKRSKO

 GRANICA OBSZARU OBJĘTEGO PROJEKTEM PLANU MIEJSCOWEGO



Oznaczenie obszaru	Funkcja podstawowa	Funkcja towarzysząca lub uzupełniająca
	1. Tereny zabudowy produkcyjnej, składów i magazynów	1. Tereny urządzeń i obiektów zaopatrzenia w wodę i energię elektryczną oraz gospodarki ściekowej 2. Tereny obsługi komunikacji
	OBSZAR ROZMIESZCZENIA OGNIW FOTOWOLTAICZNYCH O MOCY PRZEKRACZAJĄCEJ 100 kW	
	GRANICA STREFY OCHRONNEJ ZWIĄZANEJ Z OGRANICZENIAMI W ZABUDOWIE ORAZ ZAGOSPODAROWANIU I UŻYTKOWANIU TERENU	

