

Starostwo Powiatowe  
w Wieluniu

Nr ks. Uzgodnień 43/2006

Wieluń, dnia 09.03.2006

Zespół Uzgadniania Dokumentacji Projektowej  
98-300 Wieluń ul. A. Struga 1  
tel. ( 0-43 ) 843-39-19

## O P I N I A NR 43/ 2006

Uzgodnienia lokalizacji projektowanego obiektu **Przebudowa drogi gminnej**

Zlokalizowanego **Jasna Góra Gm. Mokrsko**

Zleceniodawca **Zakład Usług Technicznych Budownictwa Drogowego „GRAD”**  
**H. Kaczmarek os. Stare Sady 39/23; 98 – 300 Wieluń**

zlecenie nr **7/2006**

z dnia **27.02.2006**

Data wpływu zlecenia **02.03.2006**

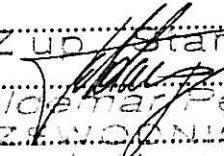
Nr ks. Korespondencji **43/2006**

### UWAGI :


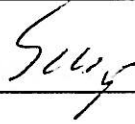
1. Stosownie do art. 43 ust. 1 Ustawy z dnia 7 lipca 1994 r. – Prawo Budowlane ( Dz. U. Nr 89) inwestor jest zobowiązany do zapewnienia wyznaczenia na gruncie oraz inwentaryzacji powykonawczej obiektów budowlanych wymagających pozwolenia na budowę – przez uprawnione jednostki wykonawstwa geodezyjnego.
2. Rozpoczęcie prac ziemnych wykonawca winien zgłosić z 14 – to dniowym wyprzedzeniem we właściwym terenie Rejonie Energetycznym, Rejonie Telekomunikacji, celem potwierdzenia aktualności uzgodnień dokonanych przez ZUD w części dotyczącej lokalizacji urządzeń energetycznych i telekomunikacyjnych.
3. W celu uzyskania zgody na zajęcie pasa drogowego należy wystąpić do:
  - Generalnej Dyrekcji Dróg Publicznych, Oddział Zachodni, Biuro w Łodzi, Rejon Dróg Krajowych w Wieluniu – odnośnie dróg krajowych ,
  - Wojewódzkiego Zarządu Dróg, Rejon Dróg Wojewódzkich w Sieradzu – odnośnie dróg wojewódzkich,
  - Powiatowego Zarządu Dróg w Wieluniu – odnośnie dróg powiatowych,
  - Wójtów, Burmistrza na pozostałym terenie gmin.
4. Uzgodnienie zachowuje ważność przez okres 3 lat od dnia wydania opinii w sprawie uzgodnienia usytuowania projektowanych sieci uzbrojenia terenu .  
Uzgodnienie traci ważność w przypadku , gdy inwestor albo organy administracji architektoniczno – budowlanej lub nadzoru budowlanego powiadomią zespół o utracie ważności , zmianie lub uchyleniu decyzji o warunkach zabudowy i zagospodarowania terenu , zatwierdzeniu projektu budowlanego oraz pozwoleniu na budowę .

ZALECENIA.....UZGODNIONO.....

W przypadku uszkodzenia bądź zniszczenia punktów osnowy geodezyjnej  
o numerach 2000, 2001, 2002, 2003, 2004, 2005 zostawa one odtworzone  
na koszt inwestora i w załączeniu świadectwo inwestora z dnia  
24.02.2006 r.)

Z up. Starosty  
  
Waldemar Pęcnierz  
PRZEWODNICZĄCY  
Zespołu Uzgadniania  
Dokumentacji Projektowej

CZŁONKOWIE ZESPOŁU obecni na  
POSIEDZENIU w dniu 2006-03-09

Lp.	INSTYTUCJA	Nazwisko i imię	Podpis
1	Zakład Energetyczny Łódź Teren S.A. Rejon Wieluń	Bobrowski Czesław	
2	Telekomunikacja Polska S.A. Rejon Wieluń	Wojciechowski Mieszko	
3	Telekomunikacja Związku Gmin Ziemi Wieluńskiej S.A.		
4	Przedsiębiorstwo Komunalne Spółka z o.o. w Wieluniu		
5	Energetyka Ciepła Spółka z o.o. w Wieluniu		
6	Generalna Dyrekcja Dróg Publicznych Rejon Dróg Krajowych w Wieluniu		
7	Wojewódzki Zarząd Dróg w Łodzi Rejon Dróg Wojewódzkich w Sieradzu		
8	Powiatowy Zarząd Dróg w Wieluniu		
9	Wojewódzki Zarząd Melioracji i Urządzeń Wodnych		
10	Powiatowy Inspektorat Nadzoru Budowlanego w Wieluniu		
11	Urząd Miejski w Wieluniu		
12	Wydział Architektury i Budownictwa		
13	Urząd Gminy .....		
14			
15			

PRZEWODNICZĄCY ZESPOŁU

Z up. Zarosty  
Waldemar Pascherz  
PRZEWODNICZĄCY  
Zespołu Zagadnienia  
Dokumentacji Projektowej