







-  Kolektor tłoczny
-  Kolektor Grawitacyjny
-  Pompownia lokalna
-  Obszar przewidziany pod oczyszczanie przydomowe
-  Symbol węzła/rzędna terenu/rzędna dna
-  Obszar wyłączony z zakresu projektu

Uwaga ! Długości odcinków kanalizacji
należy przemnożyć przez wartość 10 -
Lx10= mb

Program funkcjonalno-użytkowy ochrony wód i neutralizacji ścieków w Gminie Mokrsko

Opracował: Zenon Świąć

Wykonał: Marcin Myszkievicz

Godło mapy 131.432