

Temat: Korekta załącznika SO 0908/6/2019

Nadawca:

Data: 10.08.2019, 09:12

Adresat: undisclosed-recipients;

Ukryta kopia: urzad@mokrsko.pl

Informacja :

bliskości oparto na podstawie mapy : Google Maps, powiatu Kłobuckiego, powiatu Wieruszowskiego, powiatu Włoszczowskiego, powiatu Myszkowskiego, powiatu Częstochowskiego, miasto Częstochowa, powiatu Zawierciańskiego, powiatu Oleskiego.

Jednak bliskość terytorialna wcale nie musi oznaczać bliskości czasowej co do kilometrów z uwagi np. na połączenia bezpośrednie, pośrednie, własny środek transportu czy połączenia z przesiadkami lub różnych innych przyczyn np. rodzina w danym powiecie, województwie, miejscowości gdzie mieszkańcy właśnie kierują się tam celem załatwienia sprawy.

Niniejsze mapy mają tylko i wyłącznie podgląd informacyjny w niektórych przypadkach, ponieważ nie wiem gdzie dokładnie mieszkańcy danego powiatu jeżdżą i jakie mają możliwości nie tylko finansowe na podróże ale także czy mają środki transportu do punktu docelowego właściwości formalnej lub miejscowej.

Naniesione zostały skrócone nazwy lub nazwy gmin oraz orientacyjną bliskość w niektórych przypadkach na mapie (gmin) Rzeczypospolitej Polskiej, gdzie umieściłam link do oryginału niniejszej mapy pod każdą prezentacją map.

<https://pl.wikipedia.org/wiki/Gmina>

gdzie mapa jest dozwolonego użytku w tym modyfikacji na podstawie licencji CC BY 2.5 która widnieje przy oryginalnej wersji która dają prawo do kopiowania, rozpowszechniania i modyfikowania.

--

z wyrazami szacunku,

Inicjatorka Społeczna

- *) proszę o elektroniczne potwierdzenie odbioru
- *) proszę o podawanie sygnatury sprawy
- *) proszę o odpowiedzi zwrotne tylko drogą elektroniczną, wiadomości tradycyjne nie będą odbierane z uwagi na ochronę środowiska naturalnego
- *) nie wyrażam zgody na publikację danych
- *) za ewentualne błędy przepraszam jednak działam w trosce o dobro wspólne
- *) proszę o odpowiedź na adres e-mailowy :


— Załącznik nr 5.png



Ośrodek
Szkolenia
Kule

— Załącznik nr 1.png

— Załącznik nr 7.png



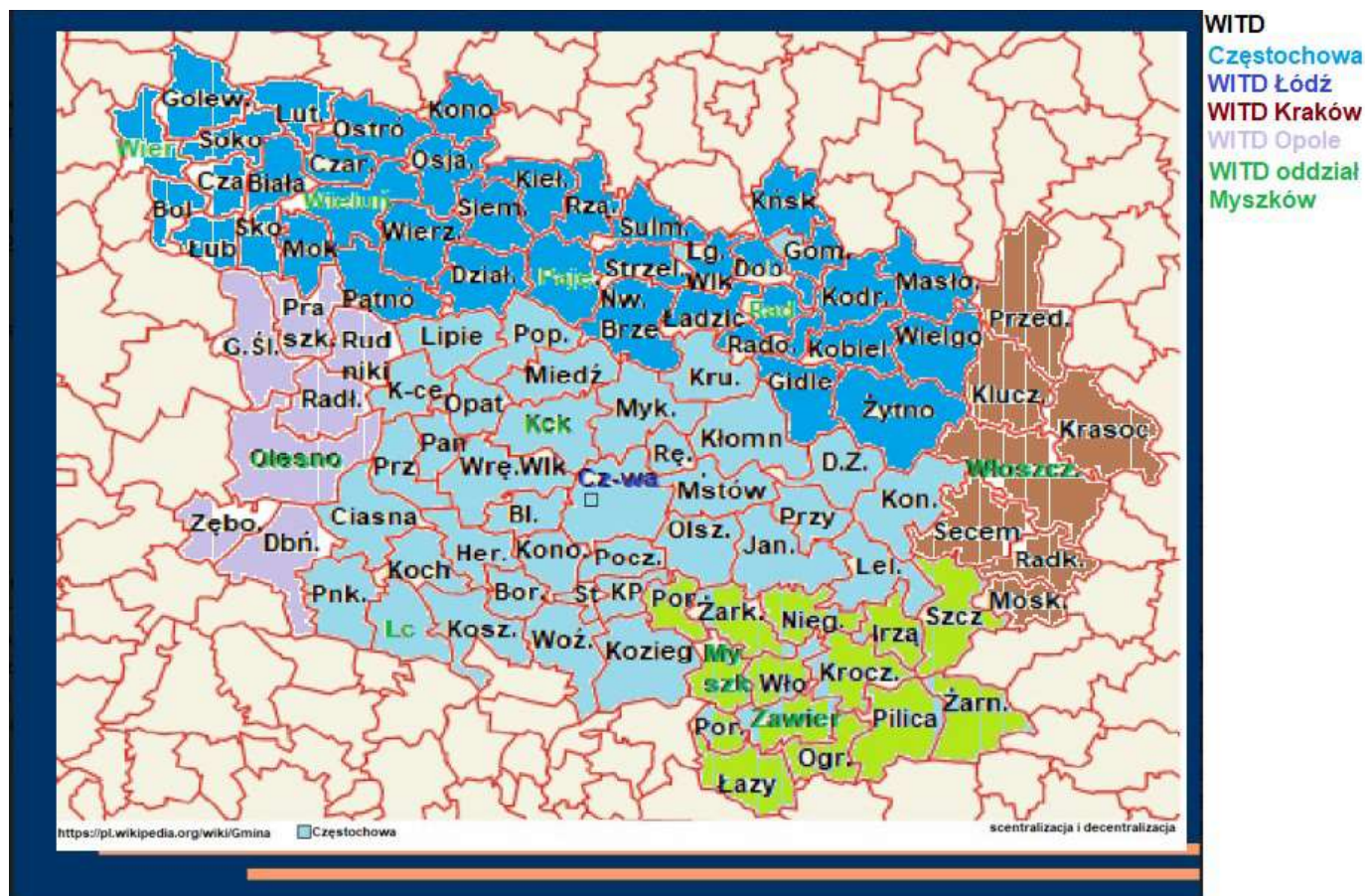
Delegatura NFZ w Częstochowie

Częstochowa
Powiat Częstochowski
Powiat Kłobucki
Powiat Myszkowski
Powiat Zawierciański
Powiat Lubliniecki

wybór również do Katowic (z powodu bliskości)

<http://www.nfz-katowice.pl/kontakt/kontakt-z-nami/>

— Załącznik nr 6.png



— Załącznik nr 9.png

Samodzielny Publiczny Zakład Opieki Zdrowotnej MSWIA w Katowicach, Oddział w Częstochowie

<http://www.zozmsw.katowice.pl>

dawniej oddział wewnętrzny, obecnie przychodnia oraz oddział leczenia nerwic

Częstochowa

Powiat Częstochowski

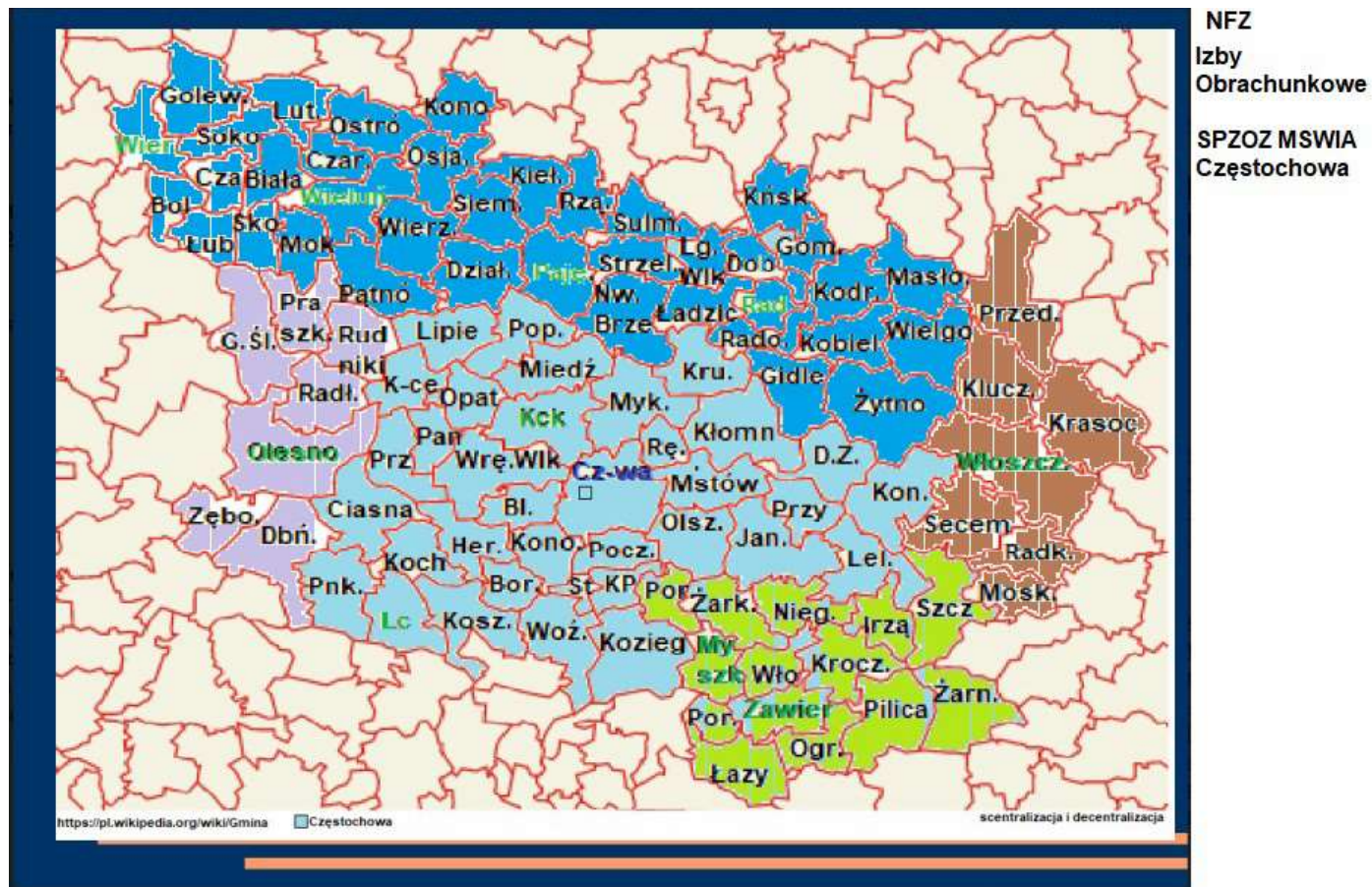
Powiat Kłobucki

Powiat Myszkowski

Powiat Zawierciański

Powiat Lubliniecki

wybór również do Katowic (z powodu bliskości)



— Załącznik nr 10.png

